

Stedsnavn E39 Blørstad-Lyngdal

Kartvedlegg

06.02.2026 per.terjesen@nyeveier.no





Oftefalsbrua

Lenebrua

Eikeråsheitunnelen

Høylandsbrua

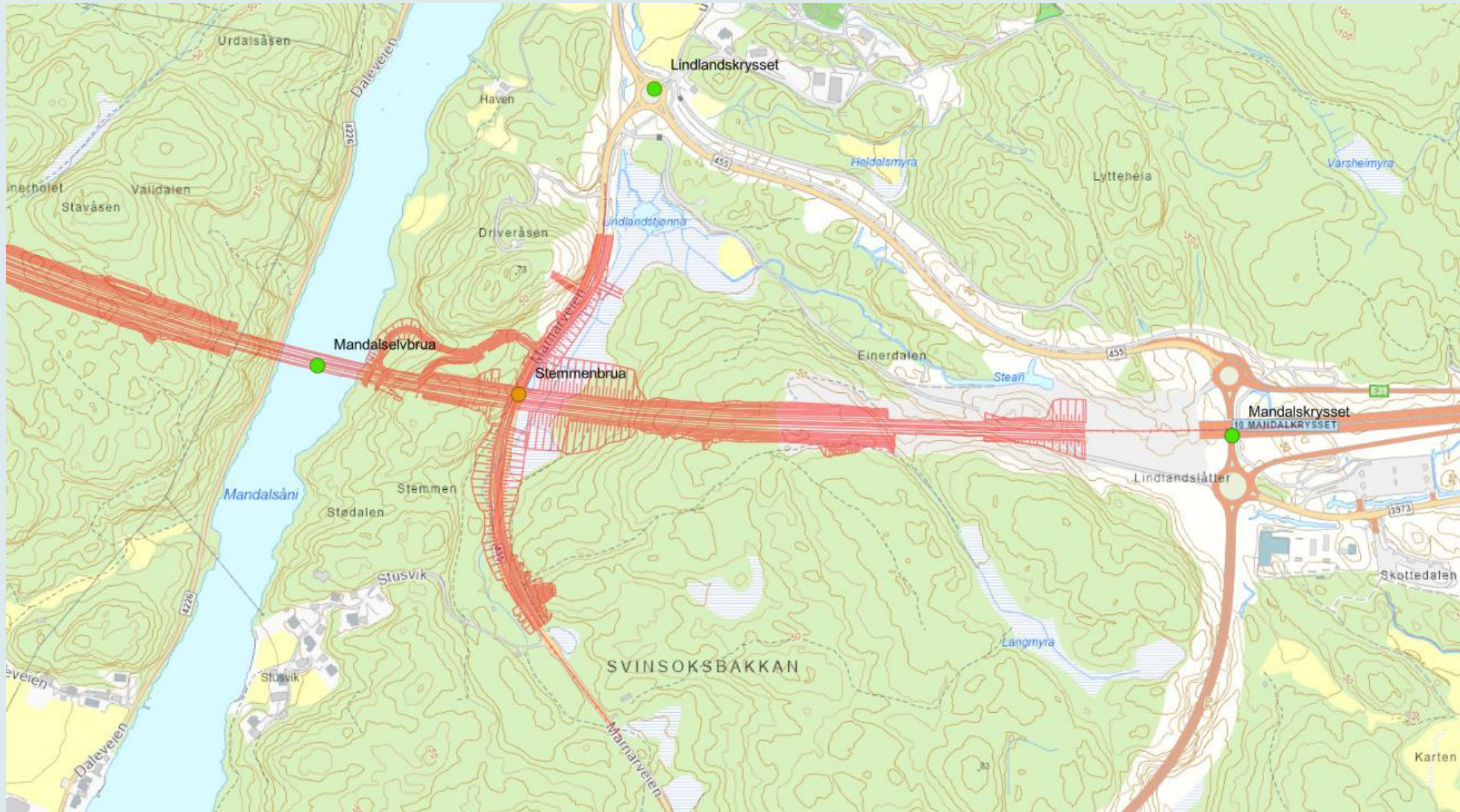
Faksebrua

Audnabrua

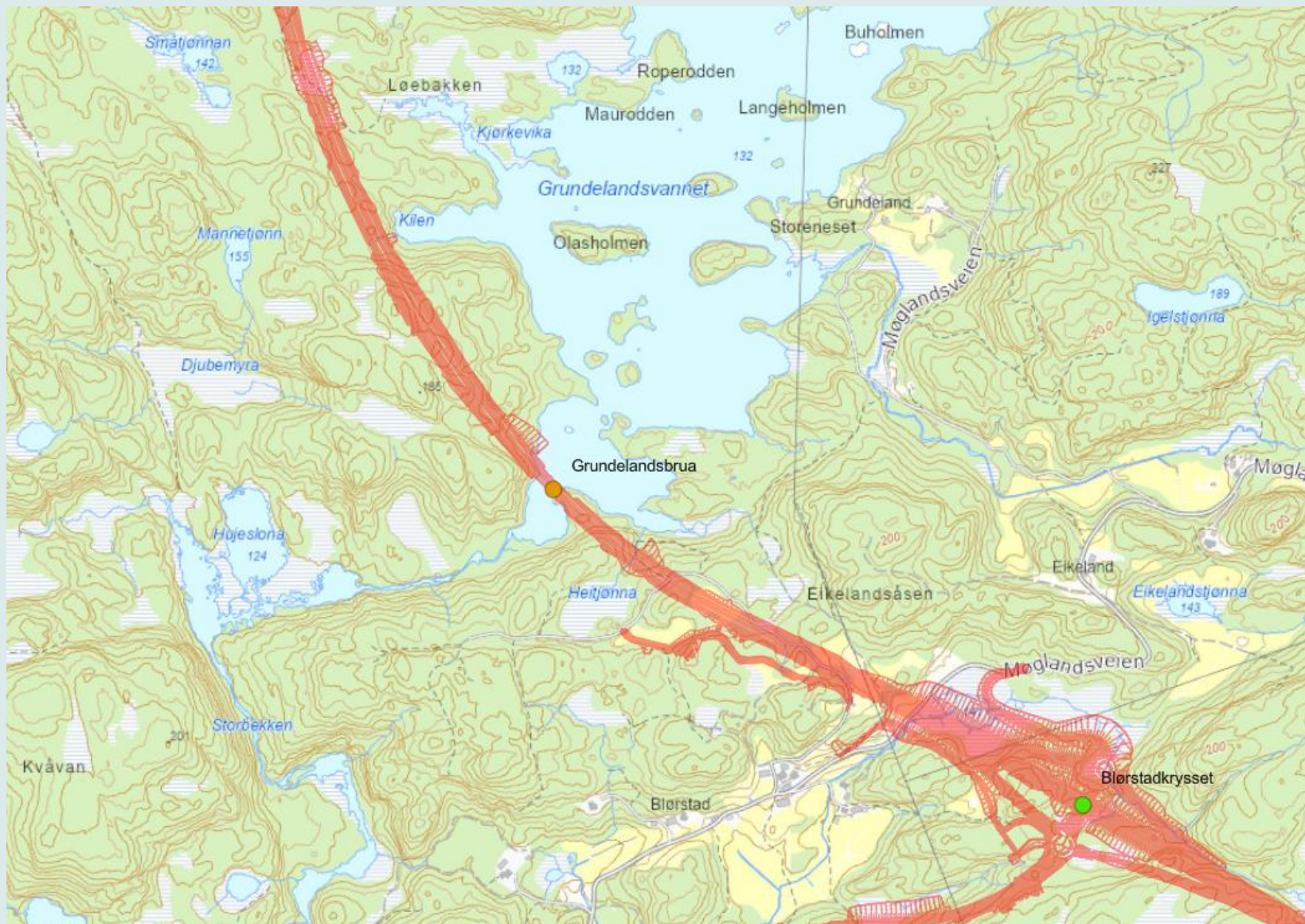
Valleråsbrua

Grundelandsbrua

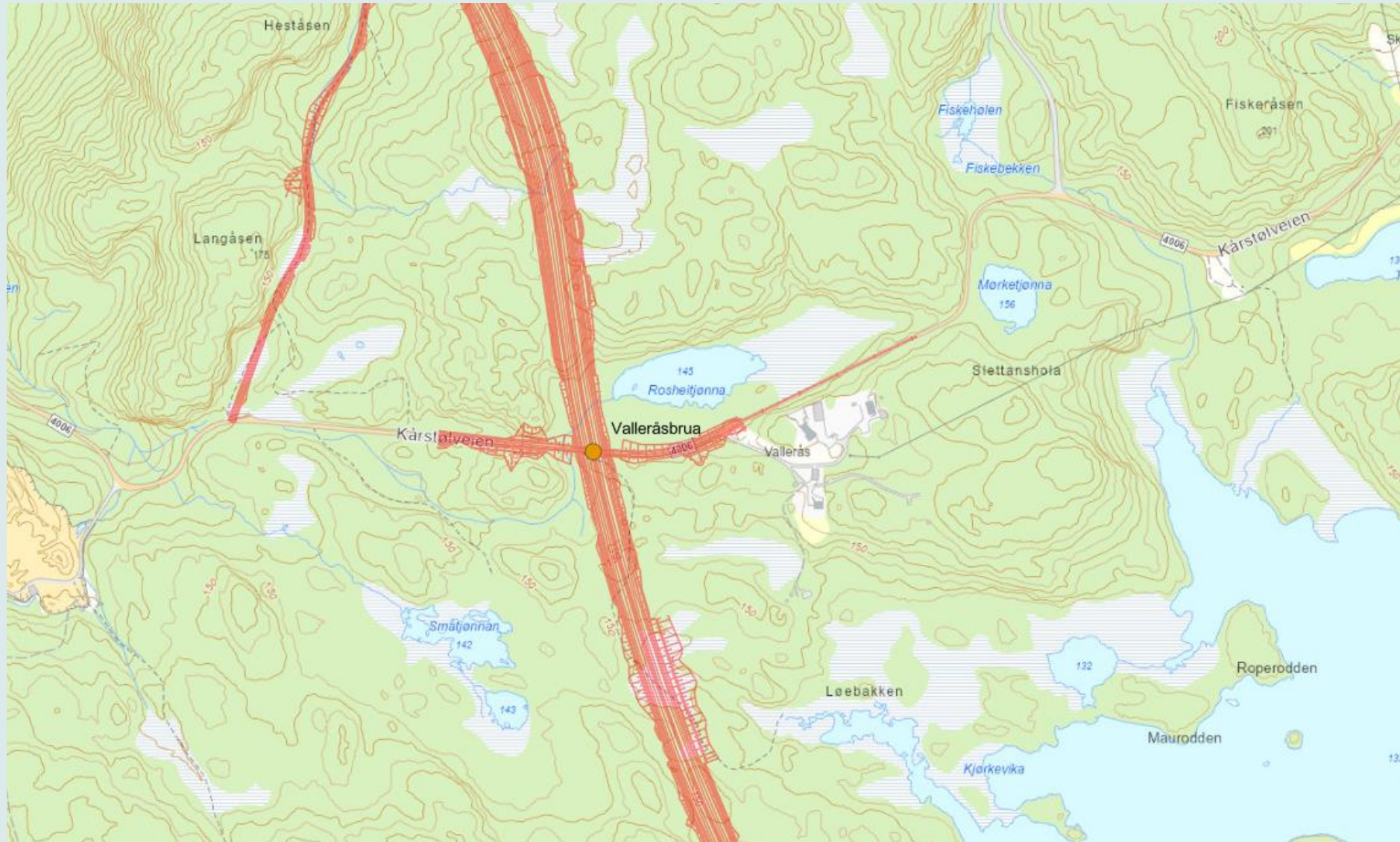
Stemmenbrua (Lindesnes kommune)



Grundelandsbrua (Lindesnes kommune)



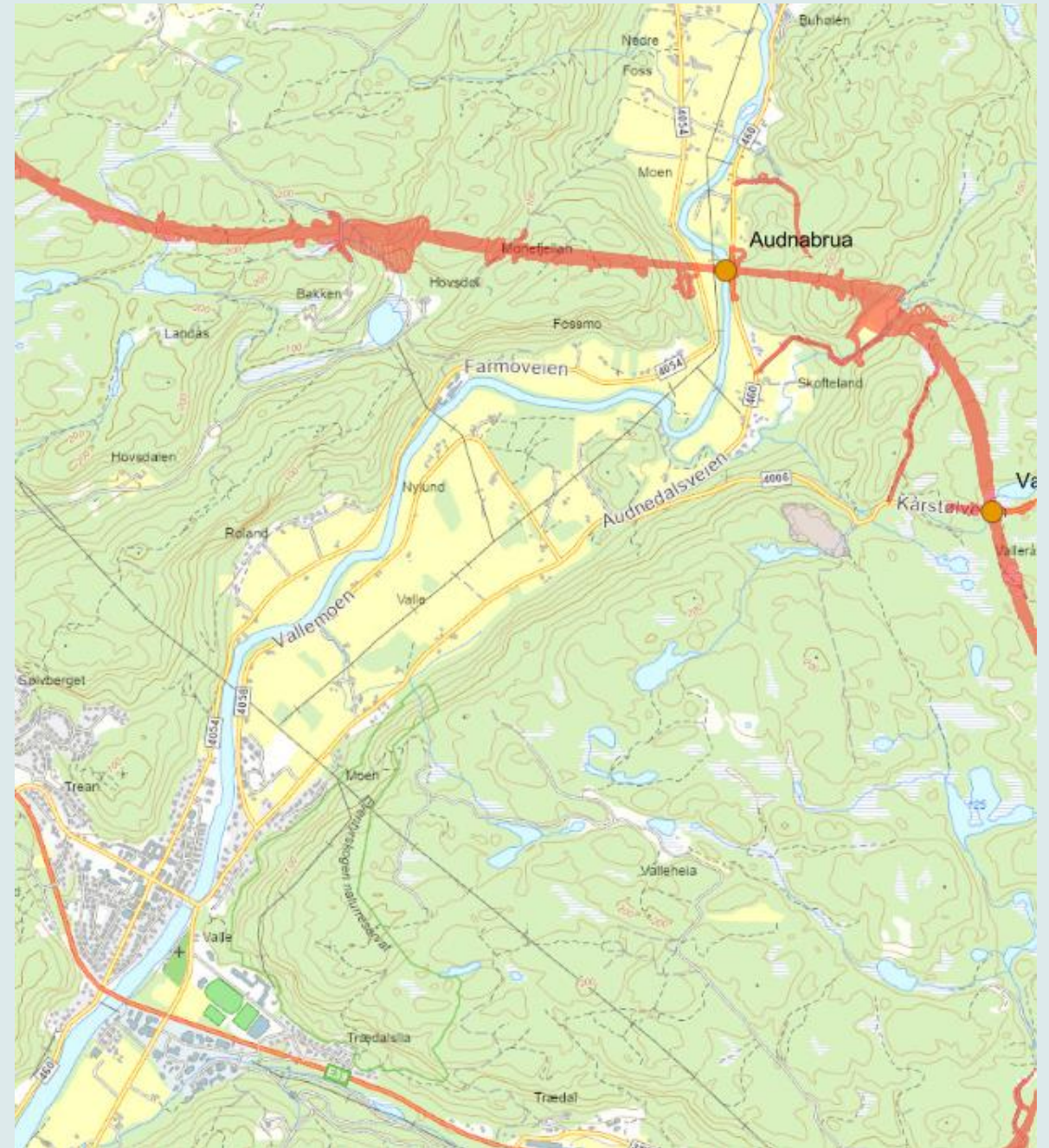
Valleråsbrua (Lindesnes kommune)



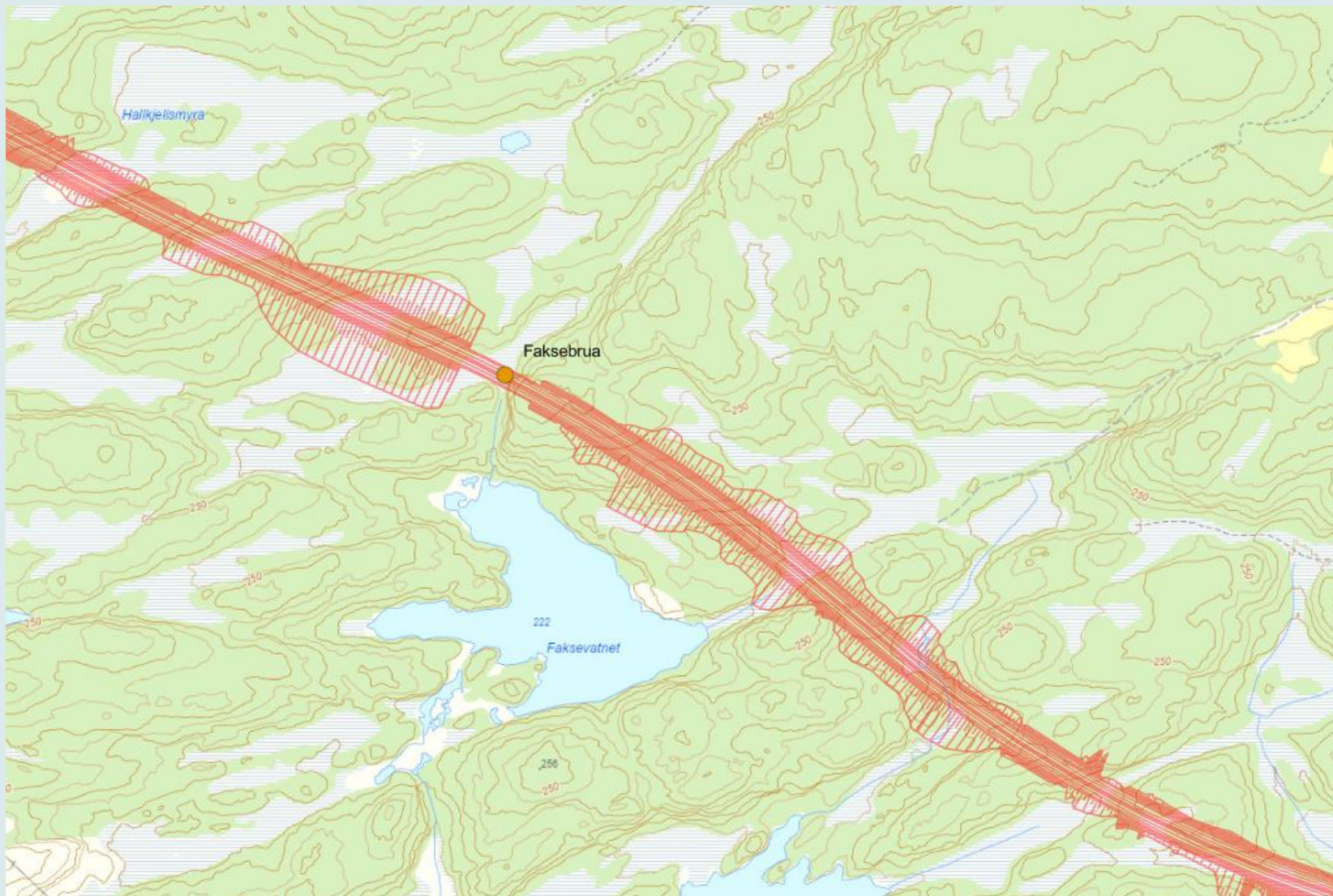
Audnabrua (Lindesnes kommune)



Skisse fra Reguleringsplanen:
Ca 555m lang og ca 100m fri høyde



Faksebrua (Lindesnes kommune)



Høylandsbrua (Lindesnes kommune)



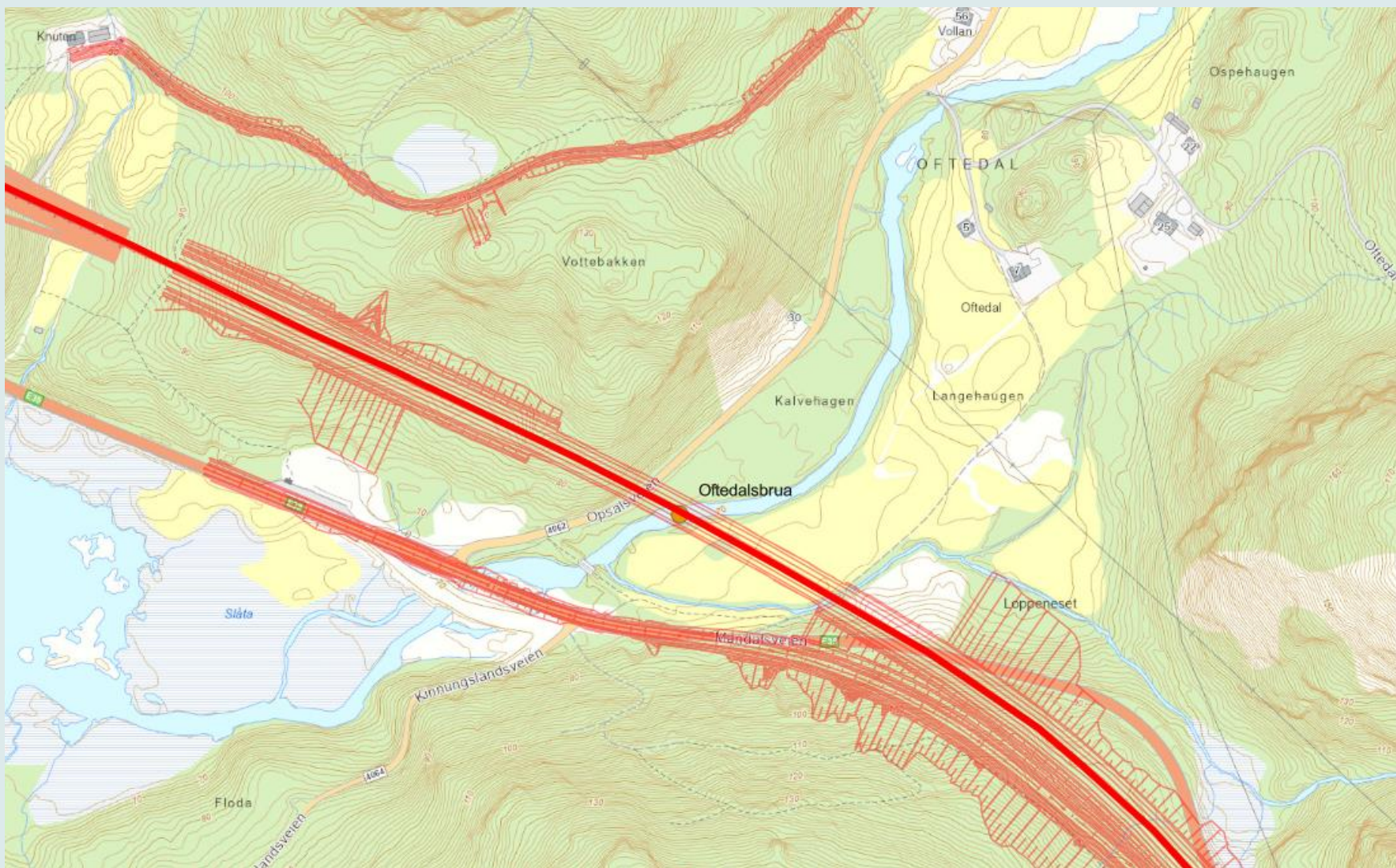
Lenebrua (Lindesnes kommune)



Eikeråsheitunnelen (Lindesnes og Lyngdal kommune)



Oftedalsbrua (Lyngdal kommune)





NyeVeier